



POLABSKÝMI STEZKAMI

za vínem a poznáním

PODŘIPSKO
MÍSTNÍ AKČNÍ SKUPINA


vyhlídky
občanské sdružení



CYKLOTRASY V OBLASTI

č. 7
Vltavská stezka

č. 2
Labská stezka



www.vyhličky.eu

Vyhličky, o.s. Sídlo: Nebužely 92, 277 34 Nebužely | Kancelář: nám. Míru 30, 276 01 Mělník
e-mail: info@vyhlicky.cz | telefon: 606 787 716, 724 068 686

ZELČÍN | naše tipy v okolí

Právě se nacházíte v Mělnické podoblasti Vinařské oblasti Čechy. V rámci propojení možností atraktivit cestovního ruchu vznikla vzhledem k blízkosti Vinařské podoblasti Litoměřické Polabská stezka, bořící pomyslnou hranici mezi Středočeským a Ústeckým krajem, podporující využití potenciálu v oblasti vinařství a agroturistiky.

Na území okresu Mělník je rozmístění turisticky zajímavých subjektů Polabské stezky koncentrováno do několika celků - Mělník, Liběchov a skalní útvary v okolí. Podlehnete krásám okolní přírody a jejích darů v podobě dobrého vína.



ZOOPARK ZELČÍN

Zelčinský zoopark jako místní turistická atrakce seznamuje své návštěvníky kontaktním způsobem přibližně s 15 druhy zvířat. Na své si zde přijdou malí i velcí návštěvníci. K dispozici je dětské hřiště, jízdy na koni po okolí a chutné občerstvení s možností ubytování. Areal je všem přichozím otevřen celoročně.



ZÁMEK HOŘÍN

Pozdně barokní budova původně sloužící jako lovecký zámeček ze sklonku 17. století. Později byla přistavěna i zámecká jízdárna. V současné době není veřejnosti přístupný. Jedná se o velmi cenný objekt skrývající tzv. kamenné pokoje či freskami zdobenou zámeckou kapli.



VRAŇANSKO-HOŘÍNSKÝ PLAVEBNÍ KANÁL SE ZDYMADEM

Obtížná splavnost Vltavy na dolním toku vedla k myšlence vybudovat kanál, který výrazně zasáhl do krajiny u soutoku Labe a Vltavy. Byl vybudován v letech 1902 – 1905, jeho součástí je zdymadlo, secesní objekt z kamene, cihel a kovových konstrukcí, dílo pražského architekta F. Sandera. Je zachováno ve výborném stavu a představuje významnou architektonickou a technickou památku.



KOSTEL POVÝŠENÍ SV. KRŽE

Dominanta obce Vrbno z 12. století. Kostelní budova je v obležení hřbitova, na kterém se v jednom z hrobů roku 1969 našly přemyslovské denáry. Cenné vybavení kostela bylo v minulosti odvezeno do depozitářů a dnes zde najdeme pouze kazatelnu, oltáře, varhany s píšťalami. Pravidelné bohoslužby se neslouží, za letních měsíců je po domluvě přístupný veřejnosti.



KOSTEL SV. JILJÍ

Jednoduchý barokní kostel v Lužci nad Vltavou s obdélníkovým půdorysem. Hlavní vchod uvádí hranolovitá věž. Zdivo stavby je převážně gotické z původního kostela – ten vznikl v době kolem 13. století.



PŘÍVOZ PŘES ŘEKU VLTAVU

Přívóz spojující obce Bukol a Lužec nad Vltavou, které od sebe dělí tok řeky Vltavy. Přívóz je situován v místě, kudy prochází cyklotrasa č. 7 Vltavská, část mezinárodní cyklotrasy Eurovelo 7, s možností cestování po druhém břehu po cyklotrase 7B. Přívóz je od Zelčína vzdálen cca 3 km.



KONTAKTY:

i Turistické informační centrum Mělník
Legionářů 51
276 01 Mělník

telefon: +420 315 627 503

GPS: 50.3525125N, 14.4735764E

Zelčín - Hořín

Zelčín je malá vesnice na levém břehu Vltavy mělnického okresu. První historická zmínka o Zelčíně pochází z roku 1245 v souvislosti s královnou Kunhutou a rytířem Lambinem. V dobách středověku byla pro Zelčín hlavní služebnou povinností rybolov. Od roku 1960 náleží katastrální území Zelčína vedlejší obci Hořín.

Hořín je obec ležící asi 2 km západně od Mělníka. Poprvé historicky doložena až v roce 1319. Je však jisté, že byla založena již dříve.

Ovocné sady se nachází od nížin až do podhůří. Kulturní krajina s ovocnými sady se vyskytuje převážně v klimatické oblasti teplé, ale významně zasahuje také do oblasti mírně teplé. Většinou se jedná o území pahorkatin se zvlněným reliéfem na okrajích úvalů, nížin a pánví. Na trase Polabské stezky zastupují ovocnářství svými sady především obce Daminěves, Lužec nad Vltavou, Cítov.

KONTAKT:
SAD s.r.o.
Daminěves 35,
277 04 Cítov

telefon:
+420 315 692 321
e-mail:
sad@sad.cz



Místní akční skupina



Evropský zemědělský fond pro rozvoj venkova: Evropa investuje do venkovských oblastí





POLABSKÝMI STEZKAMI

za vínem a poznáním

PODŘIPSKO
MÍSTNÍ AKČNÍ SKUPINA

vyhlídky
občanské sdružení



CYKLOTRASY V OBLASTI

- č. 8171
Mělník, Podolí - Jelenice
- č. 8169
Zimořský Důl - Lhotka u Mělníka
- č. 0057
Lhotka - Liběchov
- č. 0010
Hrad Kokořín - Želízky
- č. 203
Mělník - Lhotka u Mělníka
- č. 141
Liblice - Hostín - Hleďsebe - Lhotka u Mělníka
- č. 24
Týnec nad Labem - Mělník
- č. 7
Vltavská stezka
- č. 2
Labská stezka



MĚLNÍK | naše tipy v okolí

Právě se nacházíte v Mělnické podoblasti Vinařské oblasti Čechy. V rámci propojení možností atraktivit cestovního ruchu vznikla vzhledem k blízkosti Vinařské podoblasti Litoměřické Polabská stezka, bořící pomyslnou hranici mezi Středočeským a Ústeckým krajem, podporující využití potenciálu v oblasti vinařství a agroturistiky.

Na území okresu Mělník je rozmístění turisticky zajímavých subjektů Polabské stezky koncentrováno do několika celků - Mělník, Liběchov a skalní útvary v okolí. Podlehnete krásám okolní přírody a jejích darů v podobě dobrého vína.



MĚSTO MĚLNÍK

Jedinečnost města Mělníka je dána jeho polohou na soutoku Labe a Vltavy a blízkostí hory Říp. Historické jádro města se rozkládá na kopci, v hranicích raně středověké hradiště, v pramenech nazývané Pšov. Odtud pocházela Ludmila, patronka české země a manželka prvního historicky doloženého knížete Bořivoje. Na akropoli hradiště byl vybudován dnešní kostel sv. Petra a Pavla a zámek, původně hrad. Od poloviny 19. století je Mělník okresním městem.



ZÁMEK MĚLNÍK

Dnešní zámek vznikl postupným rozšiřováním a přestavbami původního románského a gotického hradu. Tehdy také byl sídlem českých knížet a královen. Renesanční a barokní změny jsou spojeny až se šlechtickými rody Berků z Dubé a Černínů. Šňátkem roku 1753 přešel do rukou rodu Lobkowiczů. Je celoročně otevřen, nabízí posezení v restauraci, cukrárně, ochutnávku vín z produkce vinařství Jiřího Lobkowicze, k jehož nejslavnějším vínům patří Ludmila.



MĚLNICKÉ PODZEMÍ

Mělnické podzemí vznikalo od konce 13. století souběžně s výstavbou města. Podzemní prostory sloužily jako sklady, mohlo se jednat o sklepy vinařské či pivovarské. Poskytovaly také útočiště v případě nebezpečí ať již vojenského či v podobě požáru. Prohlídky zpřístupněné části s unikátní středověkou studnou pořádá celoročně Turistické informační centrum.



KOSTEL SV. LUDMILY

Místo, kde podle pověsti přespala sv. Ludmila, později posloužilo pro zbudování kostela. Kostel byl několikrát vypálen a dnešní podobu získal v letech 1906-1907. Dnes se jedná o nejstarší kostel sv. Ludmily zasvěcený. Kostel je přístupný pouze v době konání mši, avšak útočiště nabízí k němu přiléhající park, kdysi hřbitov.



STARÝ MOST

Starý most přes řeku Labe na Mělníku je první svařovaný most v Evropě, pochází z roku 1888 a dnes patří mezi technické památky. Od roku 2012 je nazýván mostem Josefa Stráky. Právě zde se nachází křižovatka páteřní cyklotrasy č. 2 Labské stezky s cyklotrasou č. 24.



SOUTOK ŘEKY LABE S VLTAVOU

Jedinečnost Mělníka je dána jeho polohou nad soutokem dvou největších českých řek. Pod městem se Vltava vleývá jako levostranný přítok do Labe, o něco níže do Labe ústí hořínsko-vraňanský laterální kanál vybudovaný v letech 1902 - 1905. Pevnina mezi řekami je Přírodní rezervací Úpor s chráněným lužním lesem a květenou. Soutok je nejlépe viditelný z věže kostela sv. Petra a Pavla.



KONTAKTY:

Turistické informační centrum Mělník
Legionářů 51
276 01 Mělník

telefon: +420 315 627 503

GPS: 50.3525125N, 14.4735764E

Lobkowiczské vinařství Mělník

Vinařství na Mělníku má své počátky již v 10. století. Lobkowiczské vinařství Mělník je výrobcem jakostního vína z vlastních hroznů, navazuje na stoletou tradici vinařství na Mělníku a je se svými 45 ha největším producentem ve městě - produkuje 100 000 litrů, což představuje 120 000 lahví.

Odrůdy vín: Müller Thurgau, Muškát moravský, Ryzlink rýnský, Chardonnay, Rulandské šedé, Tramín červený, Rulandské bílé, Rulandské modré, Modrý portugal, Svatovavřinecké, Zweigeltreibe. Zvláštností

a specialitami vinařství jsou sekty vyráběné klasickou metodou kvašení v lahvích, olej z hroznových jader, Verjus - přírodní ochucovadlo vyráběné lisováním nezralých hroznů, pálenky z různých odrůd vína, hroznové želé.

Vinařství pořádá degustace i bez nutnosti objednání, v minimálním počtu 10 osob. Maximální kapacita je 40 osob. Mezi další služby vinařství patří pronájem prostor k zahradním party až pro 80 osob či pronájem salonku s kapacitou 30 osob.

KONTAKT:
Lobkowiczské vinařství Mělník
Plavební 754, 276 01 Mělník

Otevírací doba (denně):
Po-Pá 7.00 - 18.00 hodin,
So-Ne 10.00 - 18.00 hodin

telefon: +420 315 622 108
e-mail: turkovicova@lobkowicz-vinarstvi.cz
web: www.lobkowicz-vinarstvi.cz
GPS: 50.3545372N, 14.4681556E

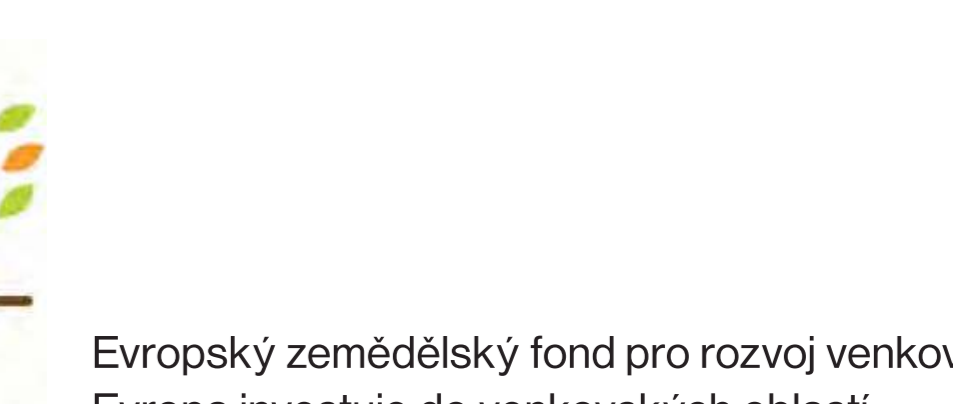


www.vyhličky.eu

Vyhličky, o.s. Sídlo: Nebužely 92, 277 34 Nebužely | Kancelář: nám. Míru 30, 276 01 Mělník
e-mail: info@vyhlicky.cz | telefon: 606 787 716, 724 068 686



Místní akční skupina





POLABSKÝMI STEZKAMI

za vínem a poznáním

PODŘIPSKO
MÍSTNÍ AKČNÍ SKUPINA

vyhlídky
občanské sdružení



CYKLOTRASY V OBLASTI


- č. 8171
Mělník, Podolí - Jelenice
- č. 8169
Zimořský Důl - Lhotka u Mělníka
- č. 8162
Kly - Křenek - Lysá hora
- č. 0057
Lhotka - Liběchov
- č. 203
Mělník - Lhotka u Mělníka
- č. 141
Liblice - Hostín - Hleďsebe - Lhotka u Mělníka
- č. 24
Týnec nad Labem - Mělník
- č. 7
Vltavská stezka
- č. 2
Labská stezka



MĚLNÍK - CHLOUMEK | naše tipy v okolí

Právě se nacházíte v Mělnické podoblasti Vinařské oblasti Čechy. V rámci propojení možností atraktivit cestovního ruchu vznikla vzhledem k blízkosti Vinařské podoblasti Litoměřické Polabská stezka, bořící pomyslnou hranici mezi Středočeským a Ústeckým krajem, podporující využití potenciálu v oblasti vinařství a agroturistiky.

Na území okresu Mělník je rozmístění turisticky zajímavých subjektů Polabské stezky koncentrováno do několika celků - Mělník, Liběchov a skalní útvary v okolí. Podlehnete krásám okolní přírody a jejích darů v podobě dobrého vína.



OBEC CHLOUMEK

Chloumek patří svým katastrům pod město Mělník a je vzdálen přibližně 3,5 km severně. Nad obcí se rozprostírá hustý rozlehlý borový les se střílnicí, který protíná cyklotrasa s číslem 203.



KOSTEL NEJSVĚTĚJŠÍ TROJICE

Kostel Nejsvětější Trojice je v jádru gotický (2. polovina 15. století), avšak barokně přestavěný. Z daného období jsou i ambity uzavírající kostel ze tří stran. Na přiléhajícím hřbitově je pochována řada mělnických osobností. Ke kostelu směřuje každoročně poutní procesí (pout doložena již v 16. století byla obnovena v roce 2005).



KOSTEL SV. PETRA A PAVLA

Kostel, jehož 60 m vysoká věž je dominantou kraje, byl původně zasvěcen pouze sv. Petrovi a měl podobu trojlodní románské baziliky se dvěma věžemi. Současná převažující podoba je dána pozdně gotickou přestavbou. Díky požárům se na stavbě projevují i slohy pozdější, např. v podobě renesančních štítů. Přístupná je věž kostela, kostnice a interiér kostela, v němž je každoročně v létě pořádán koncertní cyklus.




JESKYNĚ KLÁCELKA

Umělá jeskyně ukrývající se v lesích mezi Liběchovem a Želízy po levé straně údolí potoka Liběchovky. Jeskyni zdobí ztvárněné motivy bajky Ferina lišák. Jeskyně je přístupná po modré turistické trase.



CHKO KOKOŘÍNSKO

Přírodní rezervace vyhlášená roku 1953 o rozloze 20,97 km² ve správě CHKO Kokořínsko. Jsou zde evropsky nejlépe doložená počáteční stádia rozpadu kvádrových pískovců jako pozůstatek dávného druhohorního moře.



HRAD KOKOŘÍN

Kulturní památka s mohutnou válcovou věží sahající do výšky 38 m v rukou majitelů - dědiců Špačků od roku 2006. Současně je hrad otevřen pro veřejnost celoročně a nabízí dva prohlídkové okruhy. Součástí expozice jsou romanticky laděné ukázky středověkého bydlení s dobovými sbírkami.



KONTAKTY:

i Turistické informační centrum Mělník
Legionářů 51
276 01 Mělník

telefon: +420 315 627 503

GPS: 50.3525125N, 14.4735764E

Česká zemědělská univerzita v Praze, Vinařské středisko Mělník

Vinařské středisko Mělník patří České zemědělské univerzitě v Praze je jedním z vinařských subjektů Mělnické vinohradnické podoblasti. Vinařství ČZU zde působí od roku 1980, avšak první zmínky o zpracovávání vína sahají do roku 1628. Pro výsadbu vinic bylo využito nejúspěšnějších klonů odrůd révy vinné, vhodných pro oblast Mělníka. Sadba pro výsadbu vinic byla dovezena především z vinařských poloh v povodí Rýna, které se klimaticky shodují s podmínkami na Mělníku, což bylo zároveň úkolem výzkumu. V současné době je prvořadým úkolem reprezentace ČZU v Praze, praktická výuka studentů různých

oborů, možnost studentů provádět praktické pokusy při tvorbě bakalářských a diplomových prací a dosažení ekonomické soběstačnosti. Středisko pěstuje hrozny a ovoce na výměře cca 20 ha půdy, z toho 12,75 ha vinic, z nichž se vyprodukuje 30 000 litrů vína ročně - 35 000 lahví.


ODRŮDY VÍN:

Müller Thurgau, Muškát moravský, Ryzlink rýnský, Chardonnay, Rulandské šedé, Tramín červený, Rulandské bílé, Rulandské modré, Modrý portugal, Svatovavřínecké, Zweigeltreibe. Mezi specialitu v nabídce patří Sylvánské zelené.

Pro návštěvníky jsou v nabídce degustace na objednávku s kapacitou až 25 osob, nocleh a občerstvení.

KONTAKT:
ČZU v Praze
Chloumecká 1717,
276 01 Mělník - Chloumek

telefon:
+ 420 731 117 242
email:
weitosch@lany.czu.cz
web:
www.melnik.czu.cz
GPS: 50.3694181N, 14.4961350E

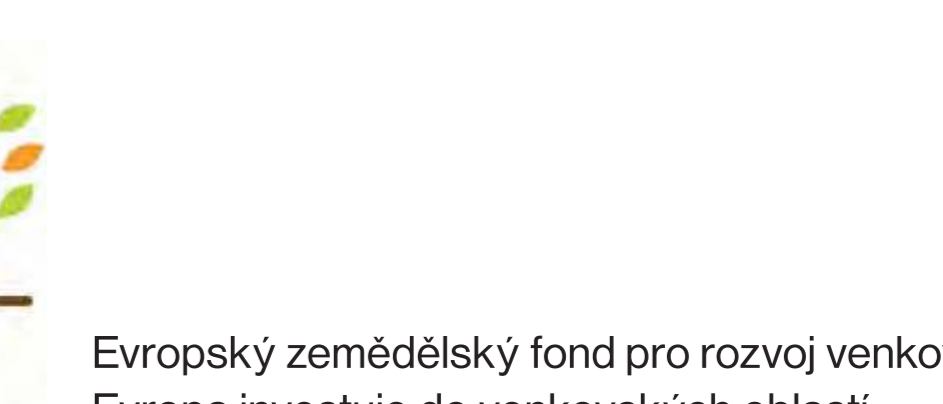



www.vyhličky.eu

Vyhličky, o.s. Sídlo: Nebužely 92, 277 34 Nebužely | Kancelář: nám. Míru 30, 276 01 Mělník
e-mail: info@vyhlicky.cz | telefon: 606 787 716, 724 068 686



Místní akční skupina





POLABSKÝMI STEZKAMI

za vínem a poznáním

PODŘIPSKO
MÍSTNÍ AKČNÍ SKUPINA

vyhlídky
občanské sdružení



CYKLOTRASY V OBLASTI

č. 8171
Mělník, Podolí - Jelenice

č. 8169
Zimořský Důl - Lhotka u Mělníka

č. 0057
Lhotka - Liběchov

č. 0010
Hrad Kokořín - Želízy


č. 203
Mělník - Lhotka u Mělníka

č. 141
Liblice - Hostín - Hledšebe - Lhotka u Mělníka

č. 24
Týnec nad Labem - Mělník

č. 7
Vltavská stezka

č. 2
Labská stezka




www.vyhličky.eu

Vyhličky, o.s. Sídlo: Nebužely 92, 277 34 Nebužely | Kancelář: nám. Míru 30, 276 01 Mělník
e-mail: info@vyhlicky.cz | telefon: 606 787 716, 724 068 686

VINAŘSTVÍ KRAUS | naše tipy v okolí

Právě se nacházíte v Mělnické podoblasti Vinařské oblasti Čechy. V rámci propojení možností atraktivit cestovního ruchu vznikla vzhledem k blízkosti Vinařské podoblasti Litoměřické Polabská stezka, bořící pomyslnou hranici mezi Středočeským a Ústeckým krajem, podporující využití potenciálu v oblasti vinařství a agroturistiky.

Na území okresu Mělník je rozmístění turisticky zajímavých subjektů Polabské stezky koncentrováno do několika celků - Mělník, Liběchov a skalní útvary v okolí. Podlehnete krásám okolní přírody a jejích darů v podobě dobrého vína.



MĚSTO MĚLNÍK

Jedinečnost města Mělníka je dána jeho polohou na soutoku Labe a Vltavy a blízkostí hory Říp. Historické jádro města se rozkládá na kopci, v hranicích raně středověké hradiště, v pramenech nazývané Pšov. Odtud pocházela Ludmila, patronka české země a manželka prvního historicky doloženého knížete Bořivoje. Na akropoli hradiště byl vybudován dnešní kostel sv. Petra a Pavla a zámek, původně hrad. Od poloviny 19. století je Mělník okresním městem.



REGIONÁLNÍ MUZEUM MĚLNÍK

Muzeum sídlí na náměstí Míru v bývalém měšťanském domě, který se roku 1749 přeměnil v kapucínský hospic, na přiléhající parcele byl vybudován o něco později řádový kostel Čtrnácti svatých pomocníků. Jednou ze specializací muzea je dokumentace historie vinařství české oblasti, je mu věnována i část expozice a ve středověkých sklepech je možné ochutnat česká vína. Muzeum je otevřeno celoročně.



PRAŽSKÁ BRÁNA

Pražská brána je jedinou dochovanou branou původního středověkého města Mělníka a je z dálky viditelnou částí původního opevnění, které bylo vzhledem k pozvolně klesajícímu terénu v této části nejsilnější. Současná podoba pochází ze 30. let 16. století (viz letopočet 1536 na portálu ciferníku hodin), vstup je však novodobý. Interiér věže je přístupný, slouží jako galerie a kavárna.



ZÁMEK MĚLNÍK

Dnešní zámek vznikl postupným rozšiřováním a přestavbami původního románského a gotického hradu. Tehdy také byl sídlem českých kněží a královen. Renesanční a barokní změny jsou spojeny až se šlechtickými rody Berků z Dubé a Černínů. Sňatkem roku 1753 přešel do rukou rodu Lobkowiczů. Je celoročně otevřen, nabízí posezení v restauraci, cukrárně, ochutnávku vín z produkce vinařství Jiřího Lobkowicze, k jehož nejslavnějším vínům patří Ludmila.



ČERTOVY HLAVY, HARFENICE, HAD

Skalní útvary na území obce Želízy vytesané do pískovcových bloků v době romantismu sochařem Václavem Levým v letech 1841-1846. Z hlediska rozměrů se jedná v českých poměrech o zcela unikátní dílo. Čertovy hlavy jsou volně přístupné po modré turistické značce od obecního úřadu v obci Želízy.



HRÁDEK HARASOV

Pozůstatky kdysi skalního hradu se nacházejí nedaleko obce Bosyně v prostředí impozantní přírodní scenérie. Hrad byl založen roku 1321. V 17. století byl však již zcela zpustlý. Ve skalní stěně pod hradem je vytesán reliéf Krista. Místo je spjato s pověstí o nenaplněné lásce a smrtícím nástroji „krvomlýna“.



KONTAKTY:

Turistické informační centrum Mělník
Legionářů 51
276 01 Mělník

telefon: +420 315 627 503

GPS: 50.3525125N, 14.4735764E

Mělnické vinařství Kraus

Mělnické vinařství Kraus je rodinná firma se sídlem v Mělníku - Mlázicích, ležící nad soutokem Labe a Vltavy. Zájem o vinařství se v rodině Krausů dědí. Zakladatelem tohoto vinařství je Doc. Ing. Vilém Kraus, Csc. Založil zde v roce 1990 nový vinařský podnik „Vinařský dům Bacchus“. V současné době vinařství hospodaří na 25 ha vinic s aktuální roční produkcí přibližně 100 000 lahví vína.

Ve výsadbách převažují bílé odrůdy: Ryzlink rýnský, Hibernál, Pinot gris, Tramín, Müller Thurgau, Solaris.

Z modrých odrůd jsou ve výsadbách Modrý portugal, Pinot noir a Dornfelder.

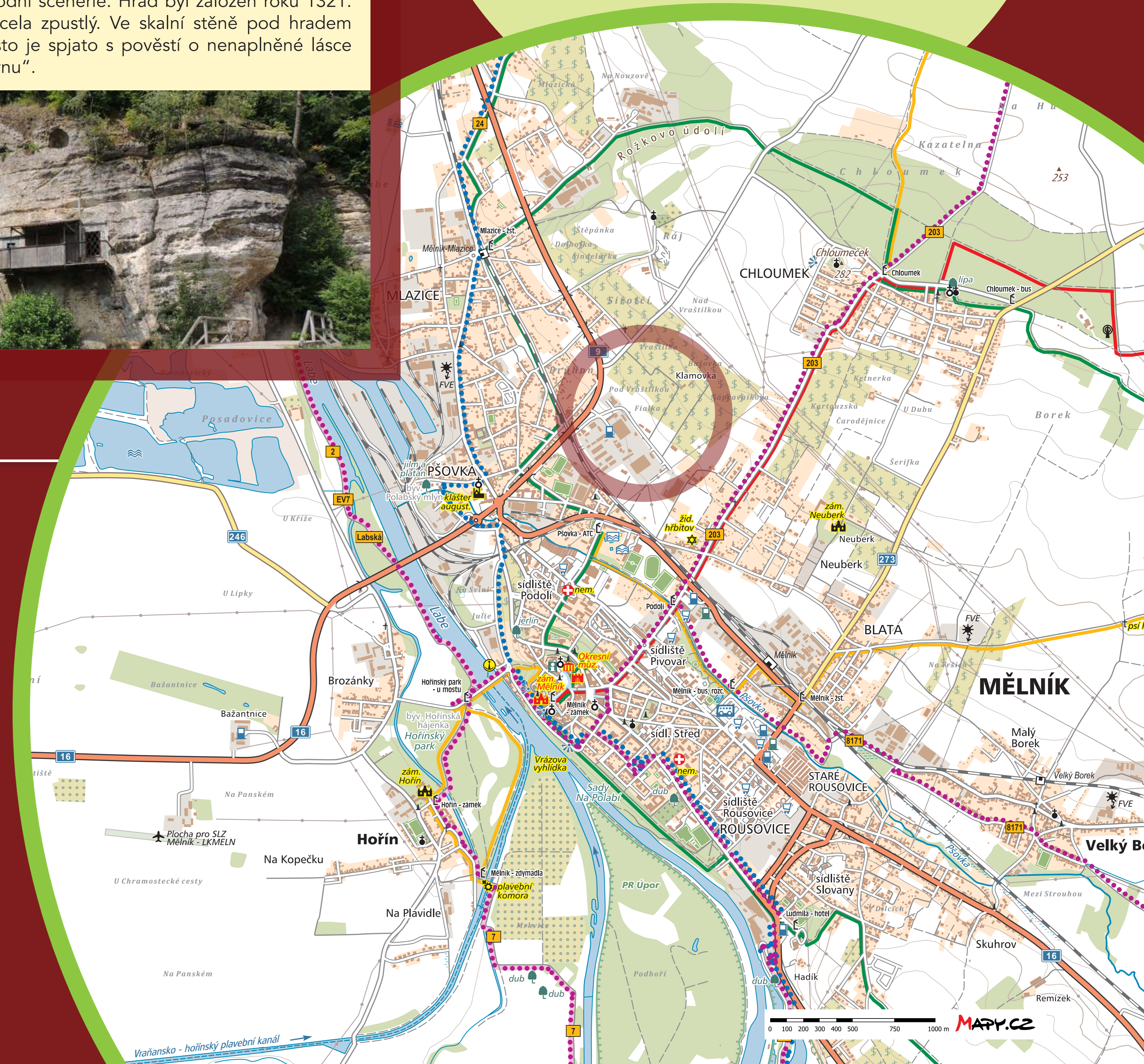
Vinařství produkuje sortiment odrůdových vín regionálního charakteru, sekt, matolinový destilát.

Po dohodě je možné zajistit řízenou ochutnávku vín či komentovanou exkurzi do vinic.

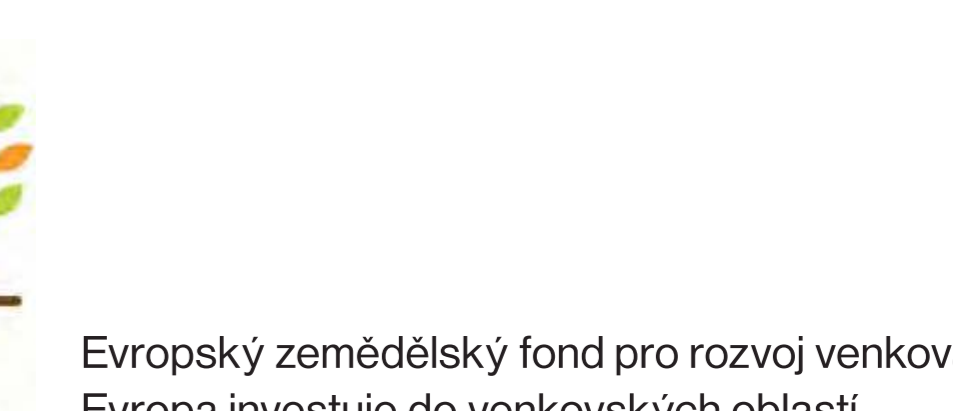
KONTAKT:
Mělnické vinařství Kraus
Přístavní 1282, 276 01 Mělník

telefon: +420 315 670 062
mobil: +420 606 656 577, 733 327 075
email: info@vinarstvi-kraus.cz
web: www.vinarstvi-kraus.cz

GPS: 50.3722033N; 14.4581914E



Místní akční skupina





POLABSKÝMI STEZKAMI

za vínem a poznáním

PODŘIPSKO
MÍSTNÍ AKČNÍ SKUPINA

vyhlídky
občanské sdružení



CYKLOTRASY V OBLASTI

č. 0057

Lhotka - Liběchov

č. 0012

Vojtěchov - Tupadly - Malý Hubenov

č. 0010

Hrad Kokořín - Želízy

č. 203

Mělník - Lhotka u Mělníka

č. 24

Týnec nad Labem - Mělník

č. 7


Vltavská stezka

č. 2

Labská stezka



LIBĚCHOV | naše tipy v okolí



Právě se nacházíte v Mělnické podoblasti Vinařské oblasti Čechy. V rámci propojení možností atraktivit cestovního ruchu vznikla vzhledem k blízkosti Vinařské podoblasti Litoměřické Polabská stezka, bořící pomyslnou hranici mezi Středočeským a Ústeckým krajem, podporující využití potenciálu v oblasti vinařství a agroturistiky.

Na území okresu Mělník je rozmístění turisticky zajímavých subjektů Polabské stezky koncentrováno do několika celků - Mělník, Liběchov a skalní útvary v okolí. Podlehnete krásám okolní přírody a jejích darů v podobě dobrého vína.

ZÁMEK LIBĚCHOV

Barokní zámek zbudovaný v obci kolem roku 1730 na místě původní středověké tvrze. Vzhled budovy se několikrát pod vlivem jednotlivých slohů a majitelů změnil. Poslední barokní přestavba probíhala v letech 1720 - 1730. Kolem zámku se rozkládá rozlehlý park přístupný veřejnosti. Budova zámku utrpěla rozsáhlé škody při povodních v roce 2002.




KOSTEL SV. HAVLA

Obdélný kostel s příčnou lodí vznikl ve vyvýšené části obce Liběchov v druhé polovině 18. století. Později byl kostel upravován, čímž dostal dnešní podobu. Interiér je bohatě freskově vyzdoben, zařízení odpovídá době baroka.



HOŘÍNSKO-VRAŇANSKÝ KANÁL SE ZDYMADLY

Obtížná splavnost Vltavy na dolním toku vedla k myšlence vybudovat kanál, který výrazně zasáhl do krajiny u soutoku Labe a Vltavy. Byl vystavěn v letech 1902 - 1905, jeho součástí je zdymadlo, secesní objekt z kamene, cihel a kovových konstrukcí, dílo pražského architekta F. Sandera. Je zachováno ve výborném stavu a představuje významnou architektonickou a technickou památku.



PŘÍRODNÍ REZERVACE MOKŘADY DOLNÍ LIBĚCHOVKY

Přírodní rezervace pod správou CHKO Kokořínsko vyhlášená v roce 2001 podél nivy potoka Liběchovka nedaleko Tupadel a Želíz. Území je členěné na dva celky - severní část nad Tupadly a oblast mezi Tupadly a Želízy. K obdivování jsou v oblasti vzácné druhy rostlin i živočichů.



PŘÍRODNÍ PAMÁTKA VEHLIVICKÉ OPUKY

Vehlovické opuky jsou podzemní prostory vzniklé těžbou opuky a významné naleziště svrchnokřídových zkmenečin. Nachází se na východním okraji obce Vehlovice a zaujímají rozlohu 0,27 ha. Přírodní památkou vyhlášeny v roce 2002.



PUTOVÁNÍ PO OKOLÍ MĚSTA ŠTĚTÍ

Naučné putování Loupežníka Štětky zajistí zaujme celou rodinu a přiblíží historii i malebnou přírodu, průmysl i zemědělství Štětska. Trasa je směřována přes Brocno, Radouň, jeskyně Mordloch, Újezd a okolní hluboké lesy. Na své si přijdou i milovníci geocachingu.



KONTAKTY:

i Turistické informační centrum Mělník
Legionářů 51
276 01 Mělník

telefon: +420 315 627 503

GPS: 50.3525125N, 14.4735764E


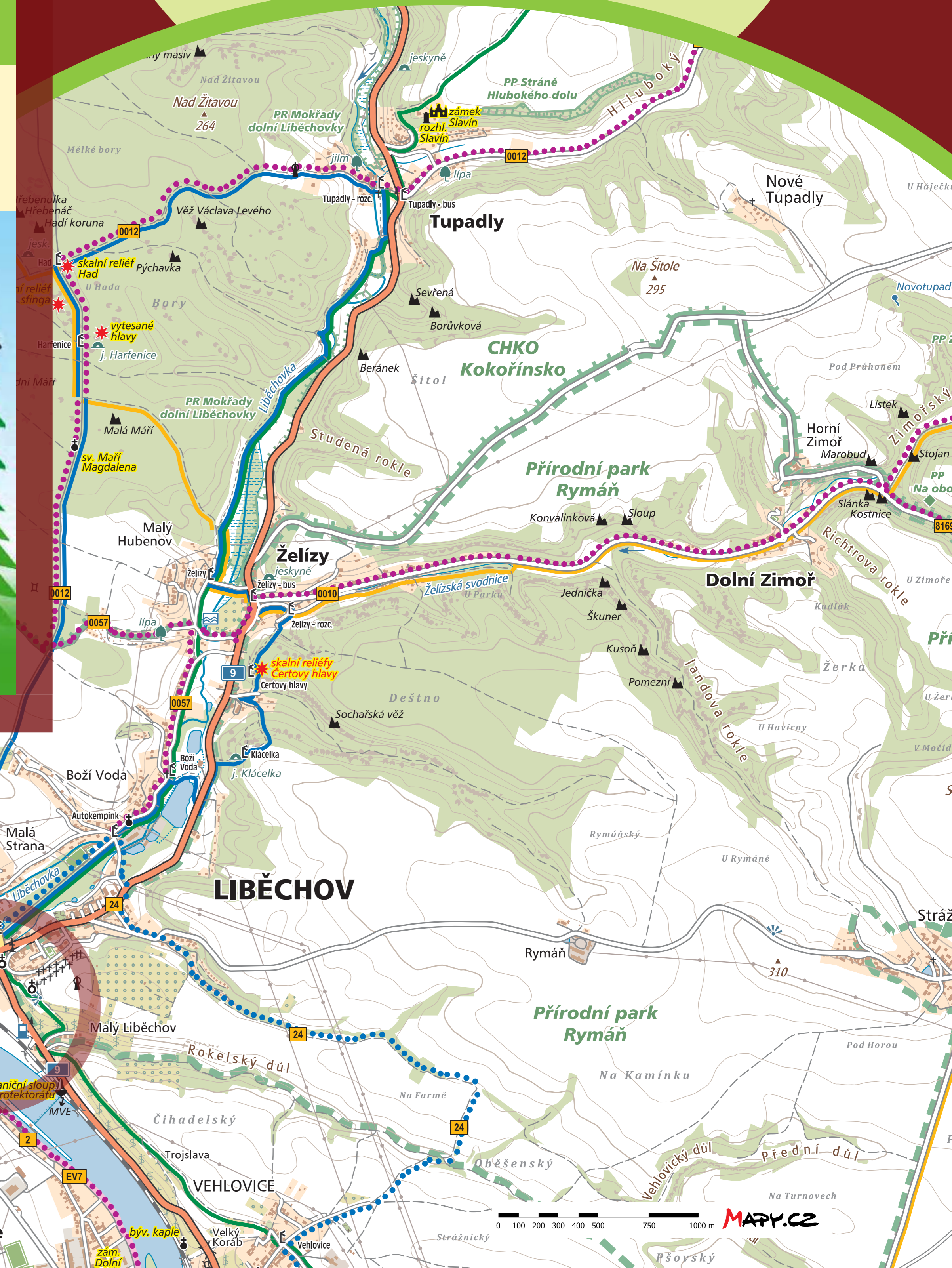
Město Liběchov

Město blízko Mělníka s od pravěku doloženým osídlením. Území je tedy archeologicky bohaté. Jedinečný stavební i hospodářský rozkvět zažil Liběchov v 18. století, jehož dopady můžeme v obci obdivovat do dnešních dnů. Zajímavostí Liběchova je také hraniční mezník na

silnici k Mělníku, kde probíhala protektorátní hranice nehlouběji do středu Čech - toto místo označuje kamenný sloup.

Nejen na území Liběchova, ale i v blízkém okolí lze nalézt mnoho atraktivit pro aktivní trávení volného

časů nejen pro rodiny s dětmi. Důkazem toho je celá řada možností v oblasti přírodních a kulturních památek, ubytování a stravování, dopravy, sportovního využití.




www.vyhličky.eu

Vyhličky, o.s. Sídlo: Nebužely 92, 277 34 Nebužely | Kancelář: nám. Míru 30, 276 01 Mělník
e-mail: info@vyhlicky.cz | telefon: 606 787 716, 724 068 686



Místní akční skupina



Evropský zemědělský fond pro rozvoj venkova: Evropa investuje do venkovských oblastí



WWW.ROUDNICKY-KOST.CZ



POLABSKÝMI STEZKAMI

za vínem a poznáním

PODŘIPSKO
MÍSTNÍ AKČNÍ SKUPINA

vyhlídky
občanské sdružení



CYKLOTRASY V OBLASTI

č. 0057

Lhotka - Liběchov

č. 0012

Vojtěchov - Tupadly - Malý Hubenov

č. 0010

Hrad Kokořín - Želíz

č. 203

Mělník - Lhotka u Mělníka

č. 24


Týnec nad Labem - Mělník

č. 7

Vltavská stezka

č. 2


Labská stezka



LIBĚCHOV | naše tipy v okolí

Právě se nacházíte v Mělnické podoblasti Vinařské oblasti Čechy. V rámci propojení možností atraktivit cestovního ruchu vznikla vzhledem k blízkosti Vinařské podoblasti Litoměřické Polabská stezka, bořící pomyslnou hranici mezi Středočeským a Ústeckým krajem, podporující využití potenciálu v oblasti vinařství a agroturistiky.

Na území okresu Mělník je rozmístění turisticky zajímavých subjektů Polabské stezky koncentrováno do několika celků - Mělník, Liběchov a skalní útvary v okolí. Podlehnete krásám okolní přírody a jejích darů v podobě dobrého vína.



KŘÍŽOVÁ CESTA

Kamenná Křížová cesta o 14 zastaveních datovaná k roku 1780. Jedná se o cestu lemovanou lipovou alejí s výklenkovými kaplemi s výjevy z křížové cesty. Původní výmalba Josefa Kramolína se nedochovala. Nové deskové obrazy podle předlohy byly do kaplí vsazené v roce 2002. Každoročně zde na Velký pátek stoupá procesí.



ČERTOVY HLAVY, HARFENICE, HAD

Skalní útvary na území obce Želíz vytesané do pískovcových bloků v době romantismu sochařem Václavem Levým v letech 1841-1846. Z hlediska rozměrů se jedná v českých poměrech o zcela unikátní dílo. Čertovy hlavy jsou volně přístupné po modré turistické značce od obecního úřadu v obci Želíz.



ZÁMEK MĚLNÍK

Dnešní zámek vznikl postupným rozšiřováním a přestavbami původního románského a gotického hradu. Tehdy také byl sídlem českých kněží a královen. Renesanční a barokní změny jsou spojeny až se šlechtickými rody Berků z Dubé a Černínů. Sňatkem roku 1753 přešel do rukou rodu Lobkowiczů. Je celoročně otevřen, nabízí posezení v restauraci, cukrárně, ochutnávku vín z produkce vinařství Jiřího Lobkowicze, k jehož nejslavnějším vínům patří Ludmila.



KONTAKTY:

i Turistické informační centrum Mělník
Legionářů 51
276 01 Mělník

telefon: +420 315 627 503

GPS: 50.3525125N, 14.4735764E

JESKYNĚ KLÁČKA

Umělá jeskyně ukryjící se v lesích mezi Liběchovem a Želíz po levé straně údolí potoka Liběchovky. Jeskyni zdobí ztvárňující motivy bajky Ferina lišák. Jeskyně je přístupná po modré turistické trase.



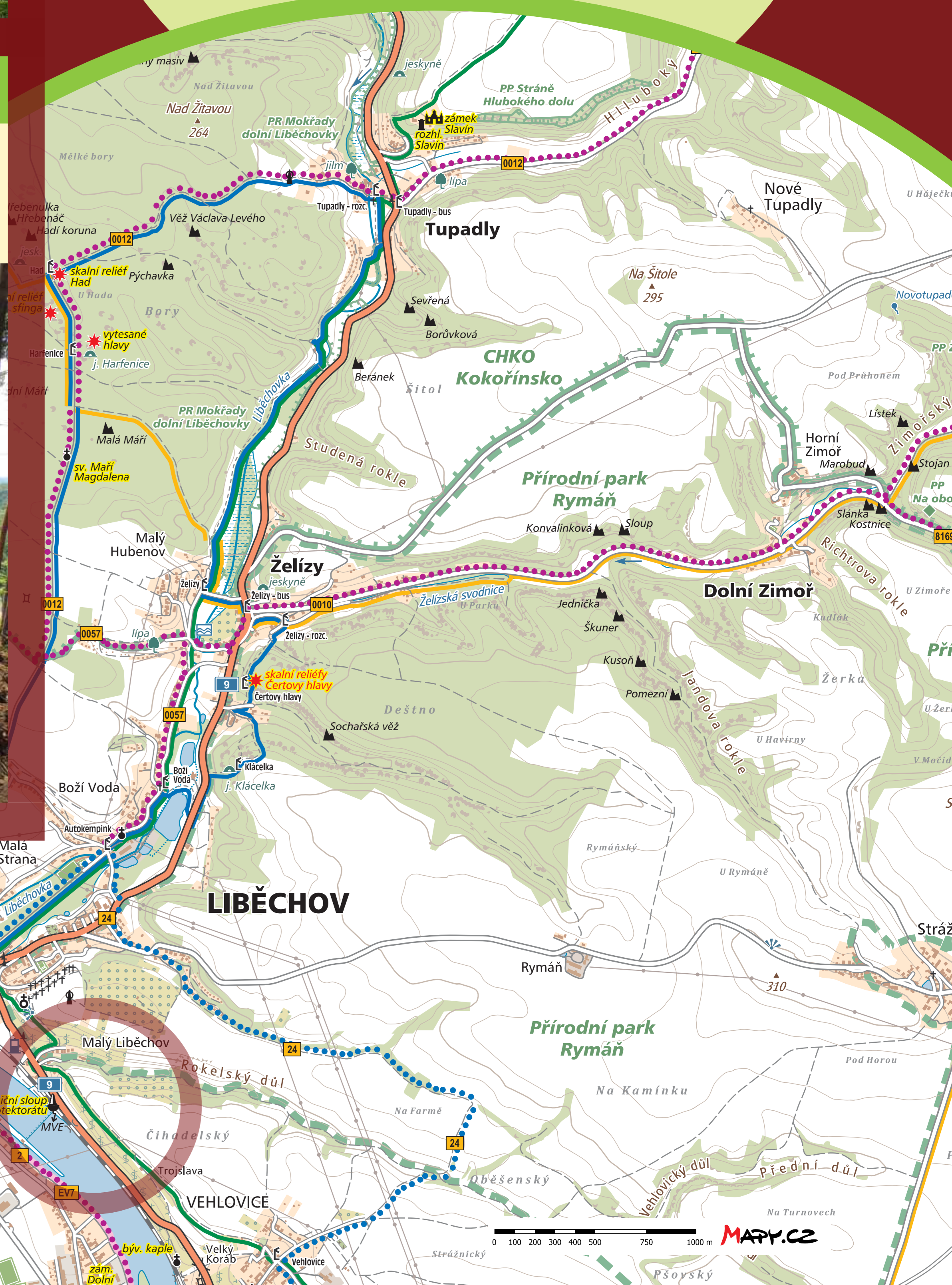
ZOOPARK ŽELÍZ

Želízský zoopark jako místní turistická atrakce seznamuje své návštěvníky kontaktním způsobem přibližně s 15 druhy zvířat. Na své si zde přijdou malí i velcí návštěvníci. K dispozici je dětské hřiště, jízdy na koni po okolí a chutné občerstvení s možností ubytování. Areál je všem příchozím otevřen celoročně.



CHKO KOKOŘINSKO

Přírodní rezervace vyhlášená roku 1953 o rozloze 20,97 km² ve správě CHKO Kokořínsko. Jsou zde evropsky nejlépe doložená počáteční stádia rozpadu kvádrových pískovců jako pozůstatek dávného druhohorního moře




Vinařství v Liběchově

Liběchov a přilehlé okolí spadá pod Mělnickou vinařskou podoblast společně s dalšími 42 vinařskými obcemi. Tato podoblast doznala svého vzniku v roce 2004 v souvislosti s novým uspořádáním vinařských oblastí. Půdy zdejších vinic poskytují ideální

podmínky pro pěstování révy vinné. V úplných počátcích (již ve středověku) zde převládaly modré odrůdy, bílé se zde objevují teprve v 19. století. V současné době vzniká v Liběchově a okolí vinařství hospodařící na 70 ha vinic s představou stát se největším

místním zpracovatelem vína. Stráně nad řekou Labe od Mělníka až po Liběchov pokrývají vinice - oddělují je viniční zdi. Při jejich stavbě byla používána místní opuka.




www.vyhličky.eu

Vyhličky, o.s. Sídlo: Nebužely 92, 277 34 Nebužely | Kancelář: nám. Míru 30, 276 01 Mělník
e-mail: info@vyhlicky.cz | telefon: 606 787 716, 724 068 686



Místní akční skupina



Evropský zemědělský fond pro rozvoj venkova: Evropa investuje do venkovských oblastí





POLABSKÝMI STEZKAMI

za vínem a poznáním

PODŘIPSKO
MÍSTNÍ AKČNÍ SKUPINA

vyhlídky
občanské sdružení

VINAŘSTVÍ NA MĚLNICKU

Právě se nacházíte v Mělnické podoblasti Vinařské oblasti Čechy. V rámci propojení možností atraktivit cestovního ruchu vznikla vzhledem k blízkosti Vinařské podoblasti Litoměřické Polabská stezka, bořící pomyslnou hranici mezi Středočeským a Ústeckým krajem, podporující využití potenciálu v oblasti vinařství a agroturistiky.

Na území okresu Mělník je rozmístění turisticky zajímavých subjektů Polabské stezky koncentrováno do několika celků - Mělník, Liběchov a skalní útvary v okolí. Podlehnete krásám okolní přírody a jejích darů v podobě dobrého vína.



VINIČNÍ TRÁŤ KLAMOVKÁ

S přibližně 12 ha vinic největší viniční trať. Nachází se v katastru Mělníka. Mírný jihozápadní svah je ze severu chráněn vrchem Chloumek. Pěstované odrůdy jsou Ryzlink rýnský, Pinot gris, Hibernal, Tramín, Müller Thurgau, Modrý portugal, Pinot noir a Dornfelder.



LIBĚCHOVSKÁ VINIČNÍ TRÁŤ

Šestihektarová trať na výjezdu z Liběchova směrem na Štětí. V horní partii se pěstuje Ryzlink rýnský, níže Pinot gris. Blízkost řeky Labe příznivě ovlivňuje mikroklima vinice.



JEŠOVICKÁ VINIČNÍ TRÁŤ

Nově osázená trať na severním okraji obce Ješovice. Zde jsou vysazeny rezistentní odrůdy Hibernal a Solaris, které jsou odolné vůči houbovým chorobám a mrazu. Do budoucna se zde počítá s produkcí hroznů v režimu ekologického vinohradnictví.



VÍNA Z PRODUKCE VINAŘSTVÍ KRAUS

Sortiment je rozdělený do dvou jakostních řad. Základem jsou Cuvée Kraus, lehká, cenově dostupná vína pro běžné příležitosti. Vyšší řada obsahuje odrůdová vína a prémiové cuvée Enotrion, je vyráběná z hroznů „přívlastkové“ kvality, při kvašení je tedy vyloučeno použití řepného cukru. Sortiment je doplněn dvěma druhy sektu a mimořádnými víny v „top“ edici. V celkové produkci tvoří 65% bílá vína

a tento podíl do budoucna poroste. Při označování vín nepoužíváme obvyklou klasifikaci vín, která vína rozděluje na jakostní, přívlastková (kabinet, pozdní sběr, výběr z hroznů). Tento systém hodnotí víno výhradně na základě dosažené cukernatosti hroznů. Ta je však podle našeho názoru jen jedním z faktorů, které určují hodnotu a kvalitu vína. My vidíme kvalitu vycházející ze širšího kontextu, proto vína

deklarujeme jednoduše jako česká zemská a dělíme do kvalitativních řad. K dosažení nejvyšší kvality vín používáme nejmodernější výrobní technologie. K uzavírání bílých vín používáme šroubové uzávěry, které úplně zabrání působení vzdušného kyslíku na víno v lahvi. Díky tomu si vína podstatně déle udrží svěžest a ovocitost.

Vinařství na Mělnicku

Pěstování vinné révy má na Mělnicku tradici trvajících již několik staletí. Její počátek sahá až do doby sv. Ludmily v 9. století, významný vzestup nastal za vlády Karla IV., který nechal na Mělník přivést burgundskou révu z Francie. V roce 1358 vydal promyšlený soubor zákonů k podpoře zakládání vinic v Čechách a produkci místního vína.

Mělnické vinice leží většinou na vápenitěm podkladu vrstev opuky, která je místy překryta hlinitopísčitymi náplavami. Půdy jsou lehčí, záhřevné a poskytují výborné podmínky pro pěstování modrých odrůd. To vystihli

dobře zdejší vinaři již ve středověku a soustředili se hlavně na pěstování odrůdy Pinot Noir (Rulandské modré). Teprve v 19. století se ve zdejších vinicích objevil Ryzlink Rýnský a z modrých odrůd Modrý Portugal a Svatovavřínecké. V současné době zde mají převahu bílé odrůdy.


Vinice dříve obklopovaly celé město Mělník. Dodnes připomínají fragmenty viničních zdí v centru města. Vinařskou historii dokládají i rozsáhlé sklepy v centru města, někdejší vinice vedly k pojmenování několika ulic na Mělníku.

KONTAKTY:

i Turistické informační centrum Mělník
Legionářů 51
276 01 Mělník

telefon: +420 315 627 503

GPS: 50.3525125N, 14.4735764E



www.vyhličky.eu

Vyhličky, o.s. Sídlo: Nebužely 92, 277 34 Nebužely | Kancelář: nám. Míru 30, 276 01 Mělník
e-mail: info@vyhlicky.cz | telefon: 606 787 716, 724 068 686



Místní akční skupina



Evropský zemědělský fond pro rozvoj venkova: Evropa investuje do venkovských oblastí



WWW.ROUDNICKY-KOST.CZ